

Radler aufgepasst!

SCHULZENS

WIR BIETEN IHNEN:

- › hauseigene Brauerei und gutbürgerliche Küche
- › 3-Sterne Hotel mit 65 Betten
- › kostenfrei: Parkplatz, Radgarage, Trockenraum
- › zentrale Lage

SCHULZENS Brauerei & Hotel | Lange Straße 34 | 39590 Tangermünde
anfrage@schulzens.info | www.schulzens.info | Tel. 039322-44145



kloster Jerichow Ältester Backsteinbau Norddeutschlands

Neue Kloster- & Prämonstratenserausstellung

www.stiftung-kloster-gerichow.de

Am Kloster 1 • 39319 Jerichow • Tel. 039343/285 • info@stiftung-kloster-gerichow.de
Klostergarten • Ferienwohnung • Gastronomie & Feierlokation



HOTEL SCHWARZER ADLER TANGERMÜNDE

Direkt am Elbe-Radweg
Radunterbringung
Radlerproviand
E-Bike Ladestation
Biergarten
Restaurant

Lange Straße 52 / 39590 Tangermünde
Tel: 039322-960 - Fax: 039322-96200
Email: rezeption@adler-tgm.de
www.adler-tgm.de



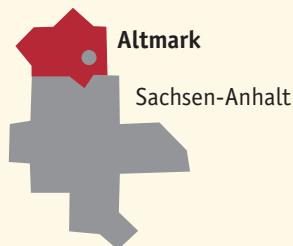
Gerike service-center

Fahrradverkauf
Fahrradreparatur
Fahrradvermietung

Stendaler Str. 45 • 39590 Tangermünde
Tel.: (039322) 72 660 • Mobil: 0179 75 48 472

www.service-center-gerike.de

Tangermünde, Altmark, Sachsen-Anhalt



Touristinformation

Tangermünder Tourismus-Büro

Markt 2
39590 Tangermünde
Tel.: 039322/223 93
Fax: 039322/223 94
www.tourismus-tangermuende.de
buero@tourismus-tangermuende.de

Ihr kompetenter Partner für:


- Gaststätten- und Zimmervermittlung
- Stadt- und Kirchenführungen
- Gruppen- und Vereinsreisen
- Informationen und Souvenirs

Öffnungszeiten

- Mai – September:
Mo – Fr: 10.00 – 18.00 Uhr | Sa – So: 10.00 – 16.00 Uhr
- April – Oktober:
Mo – Fr: 10.00 – 17.00 Uhr | Sa – So: 10.00 – 16.00 Uhr
- November – März:
Mo – Fr: 10.00 – 17.00 Uhr | Sa: 10.00 – 13.00 Uhr | So: geschlossen



Herausgeber:
Tangermünder Tourismus-Büro
Design:
www.atelier-offen.de
Druck: altmarkdruck
Fotos:
• Tangermünder Tourismus-Büro
• Andreas Lander
Karten:
Stepmap, Daten: Open StreetMap



TANGERMÜNDE
TOURISMUS

Rad

wandern nach Zahlen

in und um Tangermünde



» www.tangermuende.de

» www.tourismus-tangermuende.de

Hanse-Tour Länge: ca. 35 km

23 → 76 → 51 → 92 → 24 → 56 → 58 → 2 → 69

Tangermünde Rathaus → Kirchstraße → Grete-Minde-Straße
 23 → Ernst-Drong-Straße → Bahnhofstraße → Ulrichs-/
 Friedensstraße 76 → Langensalzwedeler Weg 51 →
 Langensalzwedel (6,0 km) 92 → Bindfelde (3,0 km) → Stendal
 Arnimer Damm (3 km) 24 → Weg über Fabrikstraße zum
 Nachtigallplatz → Magdeburger-Straße → Lüderitzer
 Straße → Dahlestedter Weg 56 → Brückenunter-
 querung (4,5 km) → (3 km) → Kreuzung mit Verbindungs-
 weg Dahlen-Heeren 58 → Dahlemer Weg → Heeren Sälinger
 Straße (3 km) → „Pflaumenweg“ → Miltern (4,0 km) 2 →
 Konventsteig → Tangermünde (3,0 km) 69

Vom Marktplatz aus verlassen Sie die historische Altstadt am Eulenturm. Über die Grete-Minde- und Ernst-Drong-Straße gelangen Sie in die Bahnhofstraße (rechts abbiegen). Über den ehemaligen Bahnübergang führt die Ulrichsstraße Sie stadtauswärts nach Langensalzwedel und Bindfelde. Der Weg führt Sie durch Feld und Flur in die Hansestadt

Stendal, die Stadt der Backsteingotik, für deren Sehenswürdigkeiten Sie sich Zeit nehmen sollten. Auf dem verlassen Sie über die Magdeburger- und Lüderitzer Straße die Stadt und fahren durch die altmärkische Landschaft über Heeren und Miltern wieder zurück zur Hansestadt Tangermünde.



Hanse-Tour: Tipp

STENDAL:
Altmärkisches Museum
 Schadewachten 48, Tel: 03931 65 17 00, Mo. geschlossen
Winckelmannmuseum
 Winckelmannstr. 36 – 38
 Tel: 03931 21 52 26, Mo. geschlossen
www.winckelmann-gesellschaft.de
Tiergarten ganzjährig geöffnet
www.tiergarten-stendal.de

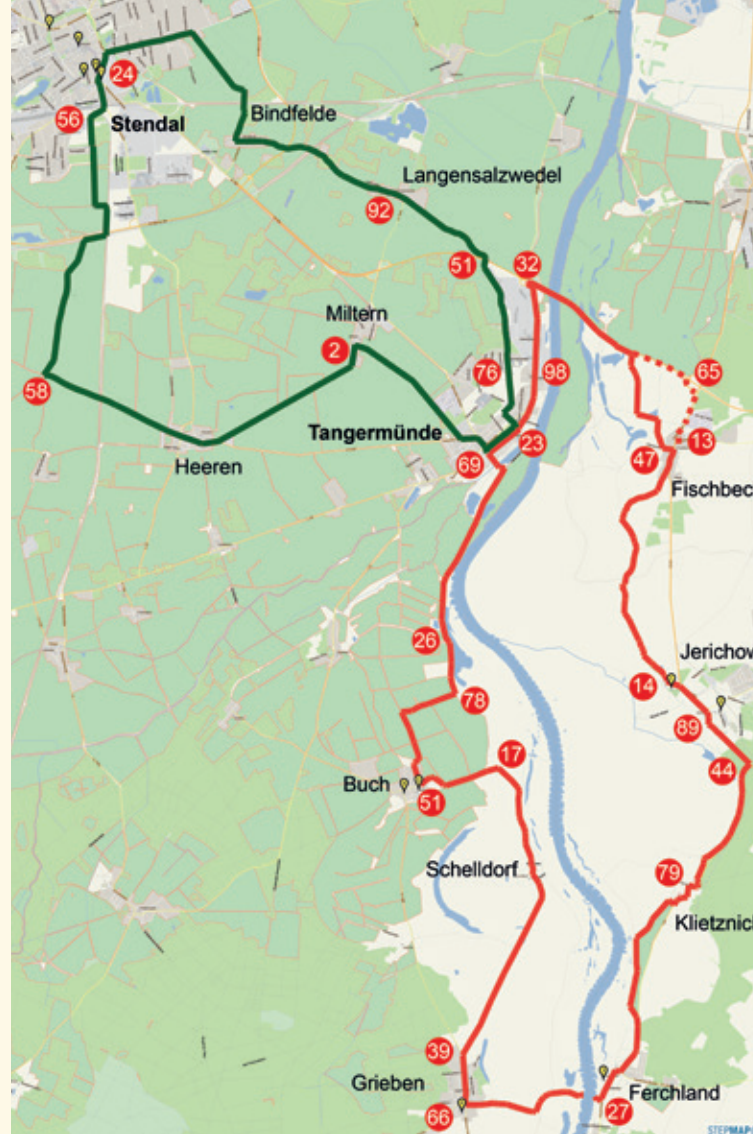
Tourist-Information Hansestadt Stendal
 Markt 1, 39576 Stendal
 Tel: 03931 65 11 90
www.stendal.de

Sehenswertes

STENDAL: Dom St. Nikolai, Katharinenkirche, Rathaus, Marktplatz mit Rolandfigur, Uenglinger Tor, Tangermünder Tor, Altstadt

Einkehren

STENDAL: diverse Einkehrmöglichkeiten



- Hanse-Tour
- Fähr-Tour
- Sehenswürdigkeit
- Altmark-Rundkurs
- Elbe-Radweg

Fähr-Tour Länge: ca. 40 km

23 → 98 → 32 → 65 → 13 → 47 → 14 → 89 → 44 → 79
 → 27 → 66 → 39 → 17 → 51 → 78 → 26 → 69 → 23

Tangermünde Rathaus → Kirchstraße → Hünendorfer Straße 23
 → Arneburger Straße 98 32 → Elbbrücke 65 → Fischbeck (6,5 km) 13 47 → Jerichow (6,5 km) 14 89 44
 → Klietznick (4,6 km) 79 → Ferchland (4,2 km) 27
 → Elbfähre → Grieben (3,5 km) 66 39 → Schelldorf (4 km) 17
 → Buch (3,8 km) 51 → Tangermünde (7,3 km) 78 26 69 23

Sie fahren vom Marktplatz in die Kirchstraße und verlassen die historische Altstadt am Eulenturm auf dem in Richtung Norden. Auf dem straßenbegleitenden Radweg über die Brücke gelangen Sie auf die andere Elbseite. In südlicher Richtung erreichen Sie über Fischbeck auf dem Deich Jerichow, hier ist der Besuch des bekannten Klosters ein MUSS. Durch das

Biosphärenreservat Mittelelbe geht es auf dem Radweg nach Klietznick und Ferchland. Hier setzen Sie mit der Fähre wieder auf die westelbische Seite nach Grieben über. Dem folgend erreichen Sie gen Norden Schelldorf und Buch (siehe Roland Tour).

Tipp


KLIEZLNICK: ein blühendes Dorf in Sachsen-Anhalt
 SCHLOSS ZERBEN: auf den Spuren von Elisabeth von Plotho und Effi Briest (www.effis-zerben.de)

Sehenswert

JERICHOW: Prämonstatenser-Kloster, ganzjährig geöffnet (www.stiftung-kloster-jerichow.de) und Bockwindmühle
 FERCHLAND: Steilufer zur Elbe
 GRIEBEN: Bockwindmühle mit Backhaus (mehrmals im Jahr Veranstaltungen)
 BUCH NABU: Elbezentrums & Elbe-Land-Museum: Storchenfersehen, Färber-, Kräuter- und Duftgarten, Insektenhotel (www.elbetourist.de) und Steinerne Roland (um 1579)

Einkehren

JERICHOW: Wirtshaus Klostermahl; Mehrländers Eiscafé & Restaurant
 FERCHLAND: Touristenstation „Kiefernblick“
 GRIEBEN: Griebener Hof
 BUCH: Elbezentrums



Reichskanzler-Tour Länge: ca. 40 km und Fischer-Tour Länge: ca. 50 km

23 → 98 → 32 → 65 → 13 → 59 → 10 → 6 → 48

Tangermünde Fähr-Tour bis Fischbeck (6,5 km) 13 → Kabelitz (2,7 km) 59 → Wust (5,5 km) 10 6 → über Wuster Siedlung nach Wuster Damm (4,2 km) 48 → Schönhauser Damm (4,2 km) 90

Route 1 | Reichskanzler-Tour: Schönhausen (6,5 km) 77 30 → Elbbrücke (4 km) 65 → Tangermünde (4,5 km) 32 98 23 90 → 77 → 30 → 65 → 32 → 98 → 23

Route 2 | Fischer-Tour: Hohengöhrener Damm (2,5 km) 33 → Klietz (6,0 km) 52 97 → Neuermark Lübars (1,5 km) 24 → Elbfähre (ca. 2,5 km) → Arneburg 95 → Storkau (6,7 km) → Hämerten (2,6 km) 27 → 87 → Tangermünde (5,3 km) 32 98 23 90 → 33 → 52 → 97 → 24 → 95 → 27 → 87 → 32 → 98 → 23

Wie Fähr-Tour bis Fischbeck. Über Kabelitz führt der Radweg Sie nach Wust, einem Sitz derer von Katte und somit Zeugnis einer preußischen Adelsgeschichte. Von hier folgen Sie dem über die Wuster Siedlung mit seinem Backhaus, Wuster Damm zur Ortschaft Schönhauser Damm. Von hier aus haben Sie zwei Möglichkeiten:

Route 1 | Reichskanzler-Tour führt Sie nach Schönhausen, dem Geburtsort des Reichskanzlers Otto v. Bismarck. Auf dem straßenbegleitenden Radweg parallel zur B 107 gelangen Sie wieder in Richtung der Tangermünder Elbbrücke.

Route 2 | Schiffer-Tour führt Sie den folgend zur Ortschaft Hohengöhrener Damm und anschließend über Klietz durch Wald und Flur nach Neuermark-Lübars. Am Reiterhof Kuhn gelangen Sie auf der Fährstraße zur Arneburger Elbfähre, welche Sie auf das westelbische Ufer bringen wird. Die Elbstraße



- Reichskanzler-Tour und Fischer-Tour
- Schiffer-Tour
- Elbe-Radweg
- Altmark-Rundkurs
- Elbe-Radweg
- Sehenswürdigkeit

führt das Steilufer hinauf in die kleine aber sehenswerte Fischerstadt Arneburg (siehe Schiffer-Tour). Auf dem in Richtung Süden fahren Sie nach Tangermünde zu Ihrem Ausgangspunkt zurück.

Reichskanzler-Tour und Fischer-Tour: Tipp

WUST: Muuuhseum
Am Park 2, Tel: 039323 756 56

Sehenswert

WUST: romanische Dorfkirche mit Kattegruft, Schloss Wust (Schule)
SCHÖNHAUSEN: Bismarck-Museum, ganzjährig geöffnet, Mo. geschlossen, Parkanlage ganzjährig frei zugänglich, romanische Kirche St. Marien und Willebrord (Taufkirche Fürst Otto von Bismarck)
ARNEBURG: siehe Schiffer-Tour

Einkehren

SCHÖNHAUSEN: Gaststätte Elbaue
NEUERMARK: Reiterhof & Pension Kuhn
KLIETZ: Land-gut-Hotel „Seeblick“
ARNEBURG: Goldener Anker; Burggaststätte Hafenblick; Pizzeria
STORKAU: Hotel Schloss Storkau

Schiffer-Tour Länge: ca. 37 km

23 → 98 → 32 → 87 → 27 → 95 → 39 → 86 → 38 → 96 → 49 → 92 → 51 → 76 → 23

Tangermünde Rathaus → Kirchstraße → Hünendorfer Straße 23 → Arneburger Straße 98 32 → 87 → Hämerten (6,2 km) 27 → Storkau (3,1 km) → Billberge (2 km) → Arneburg (5 km) 95 39 86 → Wischer (6 km) 38 → Arnim (2,5 km) 96 → Staffelde (3 km) 49 → Langensalzwedel (3 km) 92 → 51 → Tangermünde (6 km) 76 23

Sie fahren vom Marktplatz in die Kirchstraße und befinden sich auf dem . Vorbei am Eulenturm gelangen Sie gen Norden stadtauswärts. Entlang des Elbdeiches durchqueren Sie die Elbdörfer Hämerten und Storkau mit ihren „verkehrten Kirchen“. Zur Besichtigung der Schifferstadt Arneburg fahren Sie

ins Zentrum. Lohnenswert ist ein Blick über die weite Elbaue von der Aussichtsplattform am Burgberg. Auf dem erreichen Sie den Campingplatz und das Waldbad Wischer. Das Waldbad lädt besonders im Sommer zur Erfrischung ein. Durch Wald und Flur gelangen Sie durch beschauliche Altmarkdörfer wieder zurück nach Tangermünde.

Tipp

ARNEBURG: Aussichtsplattform
WISCHER: Naturbad Waldbad
www.wa-ca-wi.de

Sehenswert

ARNEBURG: Yachthafen mit Anlegestelle, Kirche St. Georg, Museum, Kunst- und Kulturscheune, Burgberg mit Mauerresten, Schillstein, Skulpturen in der gesamten Stadt, Naturschutzgebiet Arneburger Hang, Rathaus im denkmalgeschützten Stadtkern, Fischerbrunnen, Gänseleselbrunnen
STORKAU: Kirche St. Vincenz und Gangolf (gehört zu den 7 verkehrten Kirchen der Altmark), Parkanlage des Hotels Schloss Storkau, öffentlich zugänglich
HÄMERTEN: romanische Feldsteinkirche St. Johannes (gehört zu den 7 verkehrten Kirchen der Altmark, ältester Dachstuhl Sachsen-Anhalts), Postmeilenstein



Einkehren

STORKAU: Hotel Schloss Storkau
ARNEBURG: Goldener Anker; Strand-Perle, Burggaststätte Hafenblick, Pizzeria
WISCHER: Waldbad Wischer

Tourist-Information Arneburg

Breite Straße 15 | 39596 Arneburg
Tel: 03932 1 518 17
www.stadtarneburg.de

Roland-Tour Länge: ca. 18 km

69 → 26 → 78 → 51 → 17 → 78 → 26 → 69

Tangermünde Rathaus → Lange Straße → Neustädter Tor 69
 → Klosterberg → Tangerbrücke (0,7 km) → Onkel Toms
 Hütte Deich 26 → Nabu-Aussichtsturm (4,3 km) 78 → Buch
 Kirchstraße Elbelandmuseum (2,7 km) 51 → Querstraße
 (rechts) → Ecke Querstraße/Breite Straße (Roland)
 → Querstraße 51 → Allee der alten Obstsorten (1 km) 17
 → Deichverteidigungsweg (links) (1,7 km) 78 →
 → 26 → Tangermünde (6 km) 69

Sie fahren vom Marktplatz der historischen Altstadt durch das mittelalterliche Neustädter Tor und gelangen linkerhand auf den in Richtung Süden. Ihr Weg führt Sie teilweise auf dem Deich entlang der Tanger- und Elbniederung an über 100 Jahre alten Eichenbaumbeständen bis zu einem kleinen Rastplatz namens Onkel-Toms-Hütte. Vorbei

am NABU-Aussichtsturm durch Wiesen und Felder ist das Ziel Buch in Sichtweite. Im Elbe-Landmuseum erfahren Sie viel über Fauna und Flora der Elbregion. Der Rückweg geht entlang der Allee der alten Obstsorten zurück nach Tangermünde, deren Stadttürme Sie schon von Weitem grüßen.



Roland-Tour:

Tipp

BUCH: Bucher Roland (um 1579), Kirche

Sehenswert

NABU-Aussichtsturm:

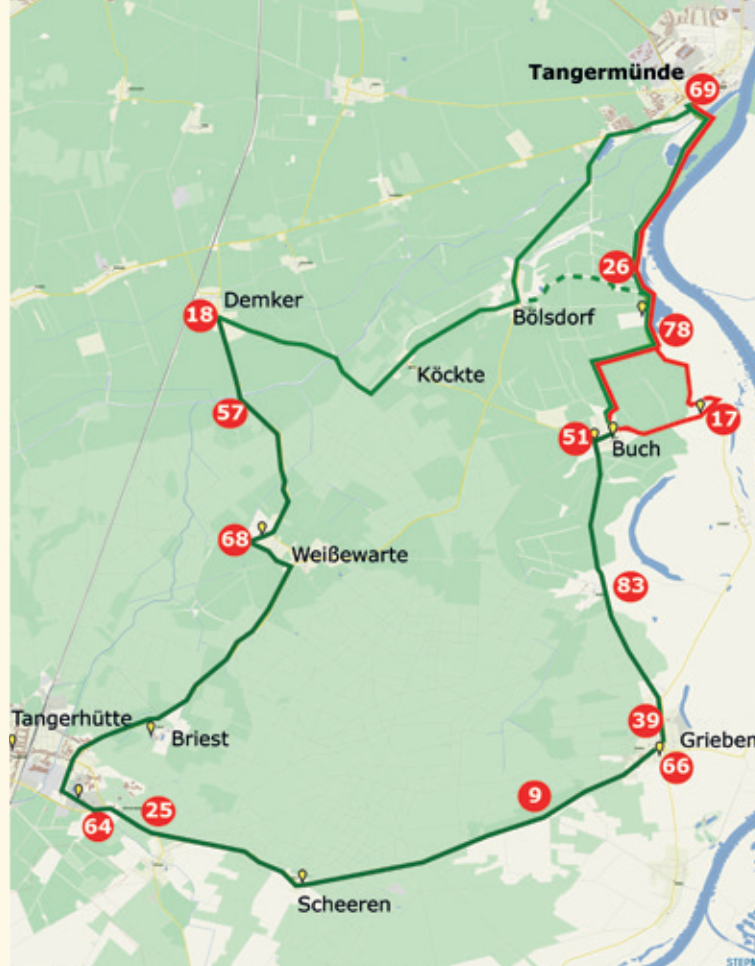
Blick über Naturschutzgebiet Bölsdorfer Haken (beliebter Rastplatz für Zugvögel)

BUCH:

NABU-Elbezentrum und Elbe-Landmuseum: Storchfernschauen, Färber-, Kräuter- und Duftgarten, Insektenhotel (www.elbetourist.de) und Steinerne Roland (um 1579), Allee der alten Obstsorten

Einkehren

BUCH: Elbezentrum



Park-Tour

Roland-Tour

Sehenswürdigkeit

Altmark-Rundkurs

Elbe-Radweg

Gartenträume-Park

NABU-Elbezentrum

Bucher Querstraße 22
 39590 Tangermünde/OT Buch
 Tel. 039362 816 73
rezeption@elbetourist.de
www.elbetourist.de

Park-Tour Länge: ca. 47 km

69 → 26 → 78 → 51 → 83 → 39 → 66 → 9 → 25 → 64
 → 68 → 57 → 18 → → alternativ 26 → 69

Wie Roland-Tour bis Buch (7,5 km) → Bucher Kirchstraße
 Elbe-Landmuseum 51 → Querstraße (rechts) → Ecke Quer-
 straße/Breite Straße (Roland) → Jerchel (3,8 km) 83
 → Grieben (2,0 km) 39 66 → 9 → Scheeren (6,3 km)
 → Birkholz 25 → Tangerhütte (4,0 km) 64 → Stadtpark
 → Tangermünder Straße → Weißewarte (7 km) 68
 → Wildpark → 57 → Demker (5 km) 18 → Köckte (3,7 km)
 → Lindenallee → Bölsdorf (2 km) → (Zielwegweisung)
 → Radweg (L31) Tangermünde (5,0 km) oder → Schöpf-
 werk Elbdeich 26 → Tangermünde 69

Roland-Tour bis Elbezentrum Buch. Weiter führt Sie der Weg nach Grieben mit seiner Bockwindmühle. Durch Feld und Flur entlang des straßenbegleitenden Radweges erreichen Sie über Scheeren dann Tangerhütte. Nach der Besichtigung des Stadtparkes mit Schloss führt Ihre Tour Sie über das Stadtzentrum entweder dem folgend über Briest oder

parallel zur L31 nach Weißewarte. Auf dem geht es nach Demker, im Ort auf dem Köckter Weg durch Wald und Flur über die Tangerbrücke nach Bölsdorf. Ihr Ziel Tangermünde erreichen Sie entweder parallel zur L31 oder über den Elbdeich und .

TANGERHÜTTE: Buddelschiffmuseum (Rosa-Luxemburg-Str.), Do.+Fr. 14 – 16 Uhr und nach Vereinbarung Tel.: 0151 50545537

WEIßEWARTE: Wildpark, ganzjährig geöffnet (www.wildpark-weissegarte.de)
 KÖCKTE: Kleine Kapelle

Einkehren

BUCH: Elbezentrum
 GRIEBEN: Griebener Hof
 TANGERHÜTTE: Am Rathaus
 WEIßEWARTE: Wildpark



Tipp

BRIEST: Herrenhaus und Gutspark (1624), ehemals Gutshaus der Familie v. Bismarck, Besichtigung nach Absprache
 Tel. 03327 567204

Sehenswert

BUCH: NABU – Elbezentrum & Elbe-Landmuseum: Storchfernschauen, Färber-, Kräuter- und Duftgarten, Insektenhotel (www.elbetourist.de) und Steinerne Roland (um 1579)
 GRIEBEN: Bockwindmühle mit Backhaus (www.grieben-elbe.de)
 SCHEEREN: Postmeilenstein
 TANGERHÜTTE: Stadtpark, (einstiger Park des Fabrikanten Wagenführ) mit Mausoleum, künstlicher Wasserfall, Neues Schloss, ganzjährig frei zugänglich